Územní plán Vimperk

k.ú. Arnoštka, Bořanovice u Vimperka, Boubská, Hrabice, Huťský Dvůr, Klášterec u Vimperka, Korkusova Huť, Křesanov, Lipka u Vimperka, Michlova Huť, Pravětín, Skláře u Vimperka, Solná Lhota, Veselka u Vimperka, Vimperk, Výškovice u Vimperka

KOORDINAČNÍ VÝKRES

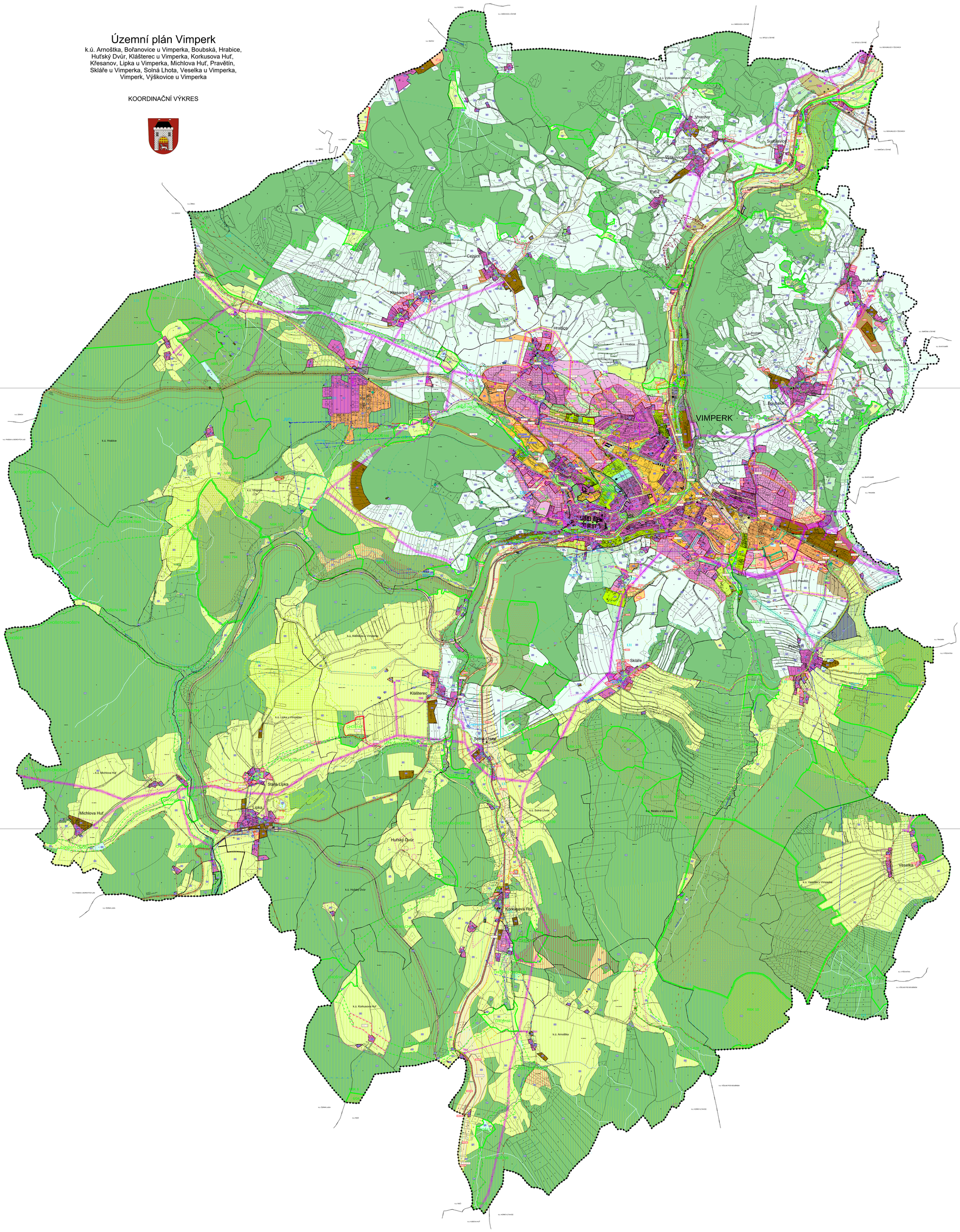

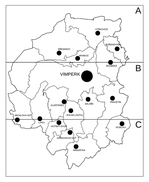

ÚPLNÉ ZNĚNÍ ÚP VIMPERK PO ZMĚNĚ Č. 2

KONTROLNÍ ÚTVAR

PROJEKTOVÝ ATELIER AD s.r.o.
ING. ARCH. JAROSLAV DAMĚK

ZODPOVĚDNÝ ARCHITEKT: ING. ARCH. JAROSLAV DAMĚK, ČKA 2172 ZA: PROJEKTOVÝ ATELIER AD s.r.o., NÁDRAŽNÍ 344/22, 350 02 CHEB, IČ: 25421291

SPOLUPRACOVALI: ING. ARCH. JAROSLAV DAMĚK
VEDOUCÍ: ING. TOMÁŠ CHUDÁNEK

FÁZE A NÁVRHOVÉ ÚZ	DATUM: 12/2021	FÁZE A STUPEŇ	PARÉ ČÍSLO
ÚZEMNÍ PLÁN	LOCHOTÍN, ČSR	4A	1
MÉŘÍTKO:	1 : 5000		

ZÁZNAM O ÚČINNOSTI

DATUM NABYTÍ ÚČINNOSTI VYDÁNÍ ZMĚNY OP VYDAL:	ZASTUPITELSTVO MĚSTA VIMPERK
POŘADOVÉ ČÍSLO POSLEDNÍ ZMĚNY: OP	2
DATUM NABYTÍ ÚČINNOSTI POSLEDNÍ ZMĚNY OP:	
ÚPLNÉ ZNĚNÍ V TÉTO POSLEDNÍ ZMĚNĚ OP:	
OPRÁVNĚNÁ OSOBA PROJEKTANTA VEDOUCÍ ÚPLNÉHO ZNĚNÍ:	Ing. Jaroslava Bečková, autorizovaný architekt
OPRÁVNĚNÁ OSOBA PROJEKTANTA ZODPOVĚDNÝ ÚP:	Ing. Tomáš Chudánek, autorizovaný architekt

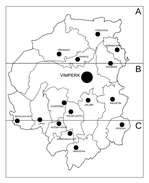

ÚPLNÉ ZNĚNÍ ÚP VIMPERK PO ZMĚNĚ Č. 2

KONTROLNÍ ÚTVAR

PROJEKTOVÝ ATELIER AD s.r.o.
ING. ARCH. JAROSLAV DAMĚK

ZODPOVĚDNÝ ARCHITEKT: ING. ARCH. JAROSLAV DAMĚK, ČKA 2172 ZA: PROJEKTOVÝ ATELIER AD s.r.o., NÁDRAŽNÍ 344/22, 350 02 CHEB, IČ: 25421291

SPOLUPRACOVALI: ING. ARCH. JAROSLAV DAMĚK
VEDOUCÍ: ING. TOMÁŠ CHUDÁNEK

FÁZE A NÁVRHOVÉ ÚZ	DATUM: 12/2021	FÁZE A STUPEŇ	PARÉ ČÍSLO
ÚZEMNÍ PLÁN	LOCHOTÍN, ČSR	4B	1
MÉŘÍTKO:	1 : 5000		

ZÁZNAM O ÚČINNOSTI

DATUM NABYTÍ ÚČINNOSTI VYDÁNÍ ZMĚNY OP VYDAL:	ZASTUPITELSTVO MĚSTA VIMPERK
POŘADOVÉ ČÍSLO POSLEDNÍ ZMĚNY: OP	2
DATUM NABYTÍ ÚČINNOSTI POSLEDNÍ ZMĚNY OP:	
ÚPLNÉ ZNĚNÍ V TÉTO POSLEDNÍ ZMĚNĚ OP:	
OPRÁVNĚNÁ OSOBA PROJEKTANTA VEDOUCÍ ÚPLNÉHO ZNĚNÍ:	Ing. Jaroslava Bečková, autorizovaný architekt
OPRÁVNĚNÁ OSOBA PROJEKTANTA ZODPOVĚDNÝ ÚP:	Ing. Tomáš Chudánek, autorizovaný architekt

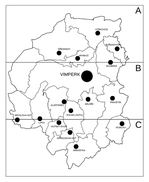

ÚPLNÉ ZNĚNÍ ÚP VIMPERK PO ZMĚNĚ Č. 2

KONTROLNÍ ÚTVAR

PROJEKTOVÝ ATELIER AD s.r.o.
ING. ARCH. JAROSLAV DAMĚK

ZODPOVĚDNÝ ARCHITEKT: ING. ARCH. JAROSLAV DAMĚK, ČKA 2172 ZA: PROJEKTOVÝ ATELIER AD s.r.o., NÁDRAŽNÍ 344/22, 350 02 CHEB, IČ: 25421291

SPOLUPRACOVALI: ING. ARCH. JAROSLAV DAMĚK
VEDOUCÍ: ING. TOMÁŠ CHUDÁNEK

FÁZE A NÁVRHOVÉ ÚZ	DATUM: 12/2021	FÁZE A STUPEŇ	PARÉ ČÍSLO
ÚZEMNÍ PLÁN	LOCHOTÍN, ČSR	4C	1
MÉŘÍTKO:	1 : 5000		

ZÁZNAM O ÚČINNOSTI

DATUM NABYTÍ ÚČINNOSTI VYDÁNÍ ZMĚNY OP VYDAL:	ZASTUPITELSTVO MĚSTA VIMPERK
POŘADOVÉ ČÍSLO POSLEDNÍ ZMĚNY: OP	2
DATUM NABYTÍ ÚČINNOSTI POSLEDNÍ ZMĚNY OP:	
ÚPLNÉ ZNĚNÍ V TÉTO POSLEDNÍ ZMĚNĚ OP:	
OPRÁVNĚNÁ OSOBA PROJEKTANTA VEDOUCÍ ÚPLNÉHO ZNĚNÍ:	Ing. Jaroslava Bečková, autorizovaný architekt
OPRÁVNĚNÁ OSOBA PROJEKTANTA ZODPOVĚDNÝ ÚP:	Ing. Tomáš Chudánek, autorizovaný architekt

Územní plán Vimperk

k.ú. Arnoštka, Bořanovice u Vimperka, Boubská, Hrabice, Huťský Dvůr, Klášterec u Vimperka, Korkusova Huť, Křesanov, Lipka u Vimperka, Michlova Huť, Pravětín, Skláře u Vimperka, Solná Lhota, Veselka u Vimperka, Vimperk, Výškovice u Vimperka

KOORDINAČNÍ VÝKRES

PLOCHY S ROZDÍLNÝM ZPŮSOBEM VYUŽITÍ

STAV	NÁVRH	ZÁKLADNÍ ÚZEMÍ	
BI	BI		PLOCHY RODINNÉ BYDLENÍ
BH	BH		PLOCHY OBČANSKÉHO VYBAVENÍ
BV	BV		PLOCHY OBČANSKÉHO VYBAVENÍ - VEŘEJNÝ
BV	BV		PLOCHY VEŘEJNÝCH PROSTRANSTVÍ
BV	BV		PLOCHY VEŘEJNÝCH PROSTRANSTVÍ - ZOO
RS	RS	RX	PLOCHY SMÍŠENÉ CENTRNÍ
DS	DS		PLOCHY DOPRAVNÍ INFRASTRUKTURY
DS	DS		PLOCHY DOPRAVNÍ INFRASTRUKTURY - DRÁŽNÍ
DS	DS		PLOCHY DOPRAVNÍ INFRASTRUKTURY - LETIŠTĚ
TI	TI		PLOCHY TECHNICKÉ INFRASTRUKTURY
VD	VD	RV	PLOCHY VÝROBY A SKLADOVÁNÍ
		VD	PLOCHY VÝROBY A SKLADOVÁNÍ - ZEMĚDĚLSTVÍ
RS	RS	RX	PLOCHY SMÍŠENÉ VÝROBNÍ
			PLOCHY VODNÍ A VODOHOSPODÁŘSKÉ
			PLOCHY ZEMĚDĚLSKÉ
			PLOCHY LESNÍ
			PLOCHY PŘÍRODNÍ
			PLOCHY SMÍŠENÉ NEZASTAVĚNÉHO ÚZEMÍ
			PLOCHY TĚŽBY NEROSTŮ

VYMEZUJÍCÍ HRANICE

- HRANICE ŘEŠENÉHO ÚZEMÍ
- HRANICE KATASTRÁLNÍHO ÚZEMÍ
- HRANICE ZASTAVĚNÉHO ÚZEMÍ
- HRANICE ZASTAVITELNÝCH PLOCH
- HRANICE PLOCH S ROZDÍLNÝM PŘEVAŽUJÍCÍM VYUŽITÍ (OV-VODNÍ)
- HRANICE ÚZEMÍ S MOŽNÝMI LIMITY STAVEB DLE §18 ODST. 5 SZ
- HRANICE PLOCH S ROZDÍLNÝM ZPŮSOBEM VYUŽITÍ
- PLOCHY, KDE ZMĚNY PŘINESE ÚZEMNÍ STUDIE

DOPRAVNÍ INFRASTRUKTURA

STAV	NÁVRH	
		SILNICE I. TŘÍDY
		PLOCHY DOPRAVNÍHO KORIDORU VČ. DÁLNIČNÍ DLE ZÚR
		SILNICE II. TŘÍDY
		SILNICE III. TŘÍDY
		VYBRANÉ MÍSTNÍ KOMUNIKACE
		MOSTY
		ŽELEZNIČNÍ DRÁHA
		ŽELEZNIČNÍ VIADUKT
		CYKLISTICKÉ TRASY
		TURISTICKÉ TRASY
		HLAVNÍCH SCÉNICKÝCH ___ SE VE PRO POHLTVÍ TERÉN
		HLAVNÍCH SCÉNICKÝCH ___ SE VE PRO POHLTVÍ TERÉN
		AUTOBUSOVÁ ZASTÁVKA
		ŽELEZNIČNÍ ZASTÁVKA
		ČERPACÍ STANICE

GEOLOGIE

- 1351 — PODDOLOVANÉ ÚZEMÍ
- ÚZEMÍ NEROSTNÝCH SUROVIN
- CHRÁNĚNÉ LOŽISKOVÉ ÚZEMÍ

PŘÍRODNÍ LIMITY

- HRANICE CHKO ŠUMAVA
- I. ZÓNA OCHRANY CHKO ŠUMAVA
- II. ZÓNA OCHRANY CHKO ŠUMAVA
- III. ZÓNA OCHRANY CHKO ŠUMAVA
- IV. ZÓNA OCHRANY CHKO ŠUMAVA
- NATURA 2000 - EVROPSKY VÝZNAMNÁ LOKALITA
- BIOSFÉRICKÁ REZERVACE UNESCO
- PŘÍRODNÍ REZERVACE
- OCHRANNÉ PÁSMO PŘÍRODNÍ PAMÁTKY A REZERVACE
- PŘÍRODNÍ PAMÁTKA
- VÝZNAMNÉ KRAJINNÉ PRVKY - ALEJ
- PAMÁTNÝ STROM VČ. OCHRANNÉHO PÁSMA
- VÉDELMI ÚZEMÍ SE IV-VI STUPŇ LESA

ÚZEMNÍ SYSTÉM EKOLOG. STABILITY

- HRANICE OCHRANNÉ ZÓNY NADREGIONÁLNÍHO BIOKORIDORU
- NADREGIONÁLNÍ BIOKORIDOR
- REGIONÁLNÍ BIOKORIDOR
- REGIONÁLNÍ BIOCENTRUM
- LOKÁLNÍ BIOKORIDOR
- LOKÁLNÍ BIOCENTRUM
- INTERAKČNÍ PRVEK
- VÝZNAMNÝ KRAJINNÝ PRVEK - ALEJ

TECHNICKÁ INFRASTRUKTURA

ENERGETICKÉ ŘEŠENÍ

STAV	NÁVRH	
		KORIDOR PRO EL. VEDENÍ - DLE ZÚR JČK
		EL. VEDENÍ VN 22 kV
		NÁVRH ZRUŠENÍ LINKY
		EL. VEDENÍ VVN 110 kV
		EL. KABEL VN 22kV
T17	T30	TRAFOSTANICE
		SLOUP VN
		VYSKOVOLTAIKY PV PLOCHOU
RS		REGULAČNÍ STANICE VYSOKOTLAKÉHO PLYNOVODU

SPOJE A INFORMATIKA

- RADIORELÉOVÁ TRASA
- ELEKTRONICKÉ KOMUNIKAČNÍ ZAŘÍZENÍ
- TELEKOMUNIKAČNÍ KABEL

VODOHOSPODÁŘSKÉ ŘEŠENÍ

STAV	NÁVRH	
		VODNÍ ZDROJ
		VODOJEM
		OPRAVNA HOPY
		AT STANICE
		ČERPACÍ STANICE
		VODOVOD
		KANALIZACE JEDNOTNÁ
		KANALIZACE SPLAŠKOVÁ
		KANALIZAČNÍ VÝTLAK
		ČISTÍRNA ODPADNÍCH VOD
		OTEVŘENÝ TOK
		ZATRUBNĚNÝ TOK
		KORIDOR KANALIZACE
		PROTIPOVODŇOVÉ OPATŘENÍ

LIMITY VYUŽITÍ ÚZEMÍ

STAV	NÁVRH	
		OCHRANNÉ PÁSMO EL. VEDENÍ
		BEZPEČNOSTNÍ PÁSMO VTL PLYNOVODU
		OCHRANNÉ PÁSMO VTL PLYNOVODU
		OCHRANNÉ PÁSMO SILNIČE A DRÁHY
		OCHRANNÉ PÁSMO ZDRAVL. I. STUPNĚ
		OZDRAV PRO VYUŽITÍ ÚZEMÍ OCHRANNÉHO PÁSMA NEMOCNICE - ZDRAVL. II. STUPNĚ
		OCHRANNÉ PÁSMO ZDRAVL. II. STUPNĚ
		OCHRANNÉ PÁSMO ZDRAVL. III. STUPNĚ
		OCHRANNÉ PÁSMO SILNIČNÍ
		HRANICE CHOPNÚ
		OCHRANNÉ PÁSMO ČISTÍRNY ODPADNÍCH VOD
		SEKUNDÁR HRANICE NEBEZPEČNÉHO VLIVU PROTIŘEDÍ ČISTÍRNY ODPADNÍCH VOD
		OCHRANNÉ PÁSMO VŘETENA
		HRANICE ZÁPLAVOVÉHO ÚZEMÍ Q100
		HRANICE AKTIVNÍ ZÓNY ZÁPLAVOVÉHO ÚZEMÍ
		HRANICE MĚSTSKÉ PAMÁTKOVÉ ZÓNY
		PAMÁTNÝCH CHRÁNĚNÉ OBJEKTY
		OCHRANNÉ PÁSMO ELEKTRONICKÉHO KOMUNIKAČNÍHO ZAŘÍZENÍ
		ARCHEOLOGICKÉ LOKALITY

VEŘEJNĚ PROSPĚŠNÉ STAVBY

- HRANICE PLOCH VEŘEJNĚ PROSPĚŠNÝCH STAVEB
- OZNAČENÍ VEŘEJNĚ PROSPĚŠNÝCH STAVEB

VEŘEJNĚ PROSPĚŠNÁ OPATŘENÍ

- HRANICE PLOCH VEŘEJNĚ PROSPĚŠNÝCH OPATŘENÍ
- OZNAČENÍ VEŘEJNĚ PROSPĚŠNÝCH OPATŘENÍ

INFORMATIVNÍ ÚDAJE

- OZNAČENÍ JEDNOTLIVÝCH PLOCH S ROZDÍLNÝM ZPŮSOBEM VYUŽITÍ
- OZNAČENÍ PLOCH PŘEVAŽUJÍCÍCH A PŘEDPOKLÁDANÝCH ZMĚN
- OZNAČENÍ VYUŽITÍ PLOCH LESNÍM REŽIMEM
- HRANICE ŠUMOVÝ
- HRANICE ÚZEMÍ ARMÁDY ČR
- OBJEKT DŮLEŽITÝ PRO OBRANU STÁTU
- KOSTEL, BOŽÍ MUKA, KAPLE, SOCHA
- MÍSTO PRO TŘÍDĚNÍ ŽÉMOVÝM ODPADU
- HYDROLOŠSKÉ ÚLOŽIŠTĚ
- HRANICE POVODNÍ ZÁŘ
- URBANISTICKY HODNOTNÁ ČÁST LOŽIŠŤ
- HRANICE ZÓNY ARCHITEKTONICKY, URBANISTICKY A KULTURNĚ CENNÝCH PLOCH

ÚPLNÉ ZNĚNÍ ÚP VIMPERK PO ZMĚNĚ Č. 2

KONTROLNÍ ÚTVAR

PROJEKTOVÝ ATELIER AD s.r.o.
ING. ARCH. JAROSLAV DAMĚK

ZODPOVĚDNÝ ARCHITEKT: ING. ARCH. JAROSLAV DAMĚK, ČKA 2172 ZA: PROJEKTOVÝ ATELIER AD s.r.o., NÁDRAŽNÍ 344/22, 350 02 CHEB, IČ: 25421291

SPOLUPRACOVALI: ING. ARCH. JAROSLAV DAMĚK
VEDOUCÍ: ING. TOMÁŠ CHUDÁNEK

FÁZE A NÁVRHOVÉ ÚZ	DATUM: 12/2021	FÁZE A STUPEŇ	PARÉ ČÍSLO
ÚZEMNÍ PLÁN	LOCHOTÍN, ČSR	4	1
MÉŘÍTKO:	1 : 5000		

ZÁZNAM O ÚČINNOSTI

DATUM NABYTÍ ÚČINNOSTI VYDÁNÍ ZMĚNY OP VYDAL:	ZASTUPITELSTVO MĚSTA VIMPERK
POŘADOVÉ ČÍSLO POSLEDNÍ ZMĚNY: OP	2
DATUM NABYTÍ ÚČINNOSTI POSLEDNÍ ZMĚNY OP:	
ÚPLNÉ ZNĚNÍ V TÉTO POSLEDNÍ ZMĚNĚ OP:	
OPRÁVNĚNÁ OSOBA PROJEKTANTA VEDOUCÍ ÚPLNÉHO ZNĚNÍ:	Ing. Jaroslava Bečková, autorizovaný architekt
OPRÁVNĚNÁ OSOBA PROJEKTANTA ZODPOVĚDNÝ ÚP:	Ing. Tomáš Chudánek, autorizovaný architekt