B

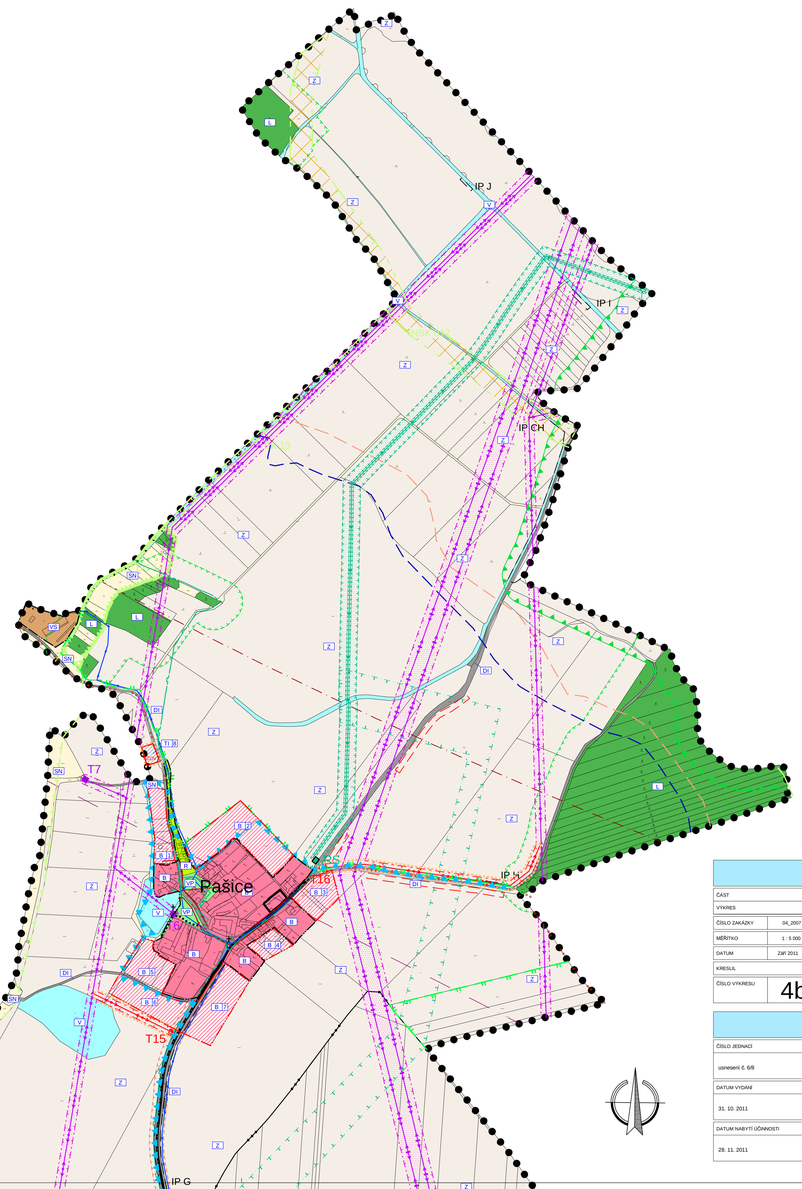

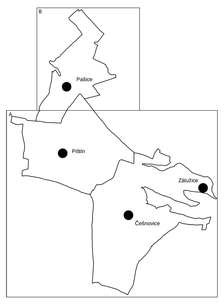

INTEGROVANÝ OPERAČNÍ PROGRAM

EVROPSKÁ UNIE
EVROPSKÝ FOND PRO REGIONÁLNÍ ROZVOJ
ŠANCE PRO VÁŠ ROZVOJ

Územní plán PIŠTÍN

ČÁST		ODŮVODNĚNÍ ÚP	
VÝKRES		KOORDINAČNÍ VÝKRES	
ČÍSLO ZAKÁZKY	04_2007	Projektový ateliér AD s.r.o. Ing. arch. Jaroslav Daněk Husova 4, Č. Budějovice, 370 01, tel. 387 311 238 IČ 25194771, DIČ CZ25194771, mobil 605 277 998	
MĚŘÍTKO	1 : 5 000		
DATUM	Září 2011		
KRESLIL		LUKÁŠ HOLEMÝ	
ČÍSLO VÝKRESU	4b	ČÍSLO PARÉ	1

ZÁZNAM O ÚČINNOSTI

ČÍSLO JEDNACÍ	POŘIZOVATEL	SPRÁVNÍ ORGÁN, KTERÝ ÚP VYDAL
usnesení č. 6/8	MAGISTRÁT MĚSTA ČESKÉ BUDĚJOVICE Odbor územního plánování OPRÁVNĚNÁ ÚŘEDNÍ OSOBA POŘIZOVATELE Ing. Luboš Laciná - vedoucí odboru	ZASTUPITELSTVO OBCE PIŠTÍN starosta - JAROSLAV HAVEL
DATUM VYDÁNÍ		
31. 10. 2011		
DATUM NABYTÍ ÚČINNOSTI		
28. 11. 2011		

A

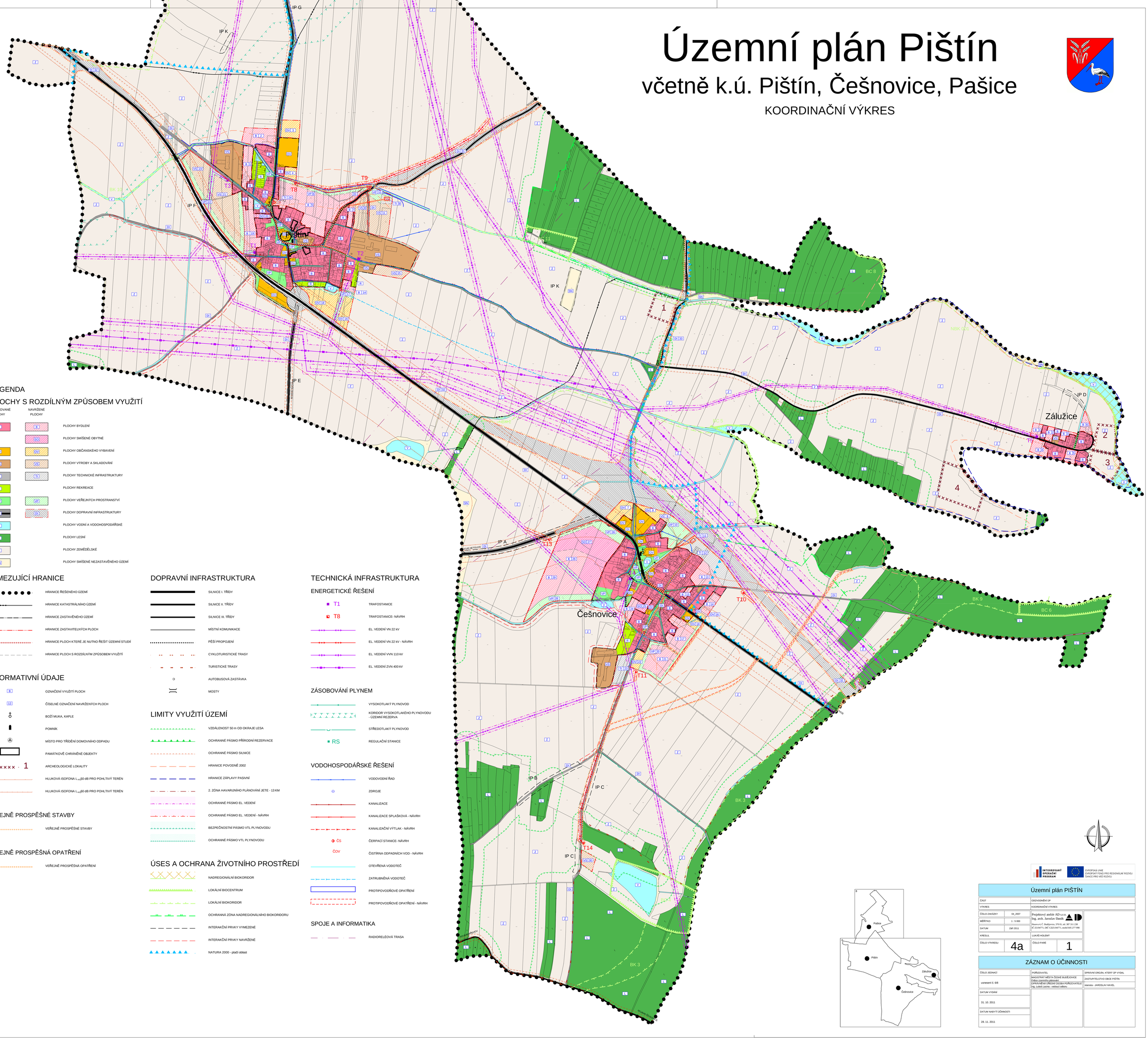

Územní plán Pištín

včetně k.ú. Pištín, Češnovice, Pašice

KOORDINAČNÍ VÝKRES

LEGENDA

PLOCHY S ROZDÍLNÝM ZPŮSOBEM VYUŽITÍ

STABILIZOVANÉ PLOCHY	NAVRŽENÉ PLOCHY	
B	B	PLOCHY BYDLENÍ
	BO	PLOCHY SMÍŠENÉ OBYTNÉ
OV	OV	PLOCHY OBČANSKÉHO VYBAVENÍ
VS	VS	PLOCHY VÝROBY A SKLADOVÁNÍ
TI	TI	PLOCHY TECHNICKÉ INFRASTRUKTURY
R		PLOCHY REKREACE
VP	VP	PLOCHY VEŘEJNÝCH PROSTRANSTVÍ
DI	DI	PLOCHY DOPRAVNÍ INFRASTRUKTURY
V		PLOCHY VODNÍ A VODOHOSPODÁŘSKÉ
L		PLOCHY LESNÍ
Z		PLOCHY ZEMĚDĚLSKÉ
SN		PLOCHY SMÍŠENÉ NEZASTAVĚNÉHO ÚZEMÍ

VYMEZUJÍCÍ HRANICE

- HRANICE ŘEŠENÉHO ÚZEMÍ
- HRANICE KATASTRÁLNÍHO ÚZEMÍ
- HRANICE ZASTAVĚNÉHO ÚZEMÍ
- HRANICE ZASTAVITELNÝCH PLOCH
- HRANICE PLOCH KTERÉ JE NUTNO ŘEŠIT ÚZEMNÍ STUDIÍ
- HRANICE PLOCH S ROZDÍLNÝM ZPŮSOBEM VYUŽITÍ

INFORMATIVNÍ ÚDAJE

- B — OZNAČENÍ VYUŽITÍ PLOCH
- 12 — ČÍSELNÉ OZNAČENÍ NAVRŽENÝCH PLOCH
- BOŽÍ MUKA, KAPLE
- POMNÍK
- MÍSTO PRO TŘÍDĚNÍ DOMOVNÍHO ODPADU
- PAMÁTKOVĚ CHRÁNĚNÉ OBJEKTY
- 1 — ARCHEOLOGICKÉ LOKALITY
- HLUKOVÁ ISOFONA L_{eq}50 dB PRO POHLTIVÝ TERÉN
- HLUKOVÁ ISOFONA L_{eq}60 dB PRO POHLTIVÝ TERÉN

VEŘEJNĚ PROSPĚŠNÉ STAVBY

- VEŘEJNĚ PROSPĚŠNÉ STAVBY

VEŘEJNĚ PROSPĚŠNÁ OPATŘENÍ

- VEŘEJNĚ PROSPĚŠNÁ OPATŘENÍ

DOPRAVNÍ INFRASTRUKTURA

- SILNICE I. TŘÍDY
- SILNICE II. TŘÍDY
- SILNICE III. TŘÍDY
- MÍSTNÍ KOMUNIKACE
- PĚŠÍ PROPOJENÍ
- CYKLOTURISTICKÉ TRASY
- TURISTICKÉ TRASY
- AUTOBUSOVÁ ZASTÁVKA
- MOSTY

LIMITY VYUŽITÍ ÚZEMÍ

- VZDÁLENOST 50 m OD OKRAJE LESA
- OCHRANNÉ PÁSMO PŘÍRODNÍ REZERVACE
- OCHRANNÉ PÁSMO SILNICE
- HRANICE POVODNĚ 2002
- HRANICE ZÁPLAVY PASIVNÍ
- 2. ZÓNA HAVARIJNÍHO PLÁNOVÁNÍ JETE - 13 KM
- OCHRANNÉ PÁSMO EL. VEDENÍ
- OCHRANNÉ PÁSMO EL. VEDENÍ - NÁVRH
- BEZPEČNOSTNÍ PÁSMO VTL PLYNOVODU
- OCHRANNÉ PÁSMO VTL PLYNOVODU

ÚSES A OCHRANA ŽIVOTNÍHO PROSTŘEDÍ

- NADREGIONÁLNÍ BIOKORIDOR
- LOKÁLNÍ BIOCENTRUM
- LOKÁLNÍ BIOKORIDOR
- OCHRANNÁ ZÓNA NADREGIONÁLNÍHO BIOKORIDORU
- INTERAKČNÍ PRVKY VYMEZENÉ
- INTERAKČNÍ PRVKY NAVRŽENÉ
- NATURA 2000 - ptačí oblast

TECHNICKÁ INFRASTRUKTURA

ENERGETICKÉ ŘEŠENÍ

- T1 — TRAFOSTANICE
- T8 — TRAFOSTANICE- NÁVRH
- EL. VEDENÍ VN 22 kV
- EL. VEDENÍ VN 22 kV - NÁVRH
- EL. VEDENÍ VVN 110 kV
- EL. VEDENÍ ZVN 400 kV

ZÁSOBOVÁNÍ PLYNEM

- VYSOKOTLAKÝ PLYNOVOD
- KORIDOR VYSOKOTLAKÉHO PLYNOVODU - ÚZEMNÍ REZERVA
- STŘEDOTLAKÝ PLYNOVOD
- RS — REGULAČNÍ STANICE

VODOHOSPODÁŘSKÉ ŘEŠENÍ

- VODOVODNÍ ŘAD
- ZDROJE
- KANALIZACE
- KANALIZACE SPLAŠKOVÁ - NÁVRH
- KANALIZAČNÍ VÝTLAK - NÁVRH
- ČS — ČERPACÍ STANICE- NÁVRH
- ČOV — ČISTÍRNA ODPADNÍCH VOD - NÁVRH
- OTEVŘENÁ VODOTEČ
- ZATRUBNĚNÁ VODOTEČ
- PROTIPOVODŇOVÉ OPATŘENÍ
- PROTIPOVODŇOVÉ OPATŘENÍ - NÁVRH

SPOJE A INFORMATIKA

- RADIORELÉOVÁ TRASA

INTEGROVANÝ OPERAČNÍ PROGRAM

EVROPSKÁ UNIE
EVROPSKÝ FOND PRO REGIONÁLNÍ ROZVOJ
ŠANCE PRO VÁŠ ROZVOJ

Územní plán PIŠTÍN

ČÁST		ODŮVODNĚNÍ ÚP	
VÝKRES		KOORDINAČNÍ VÝKRES	
ČÍSLO ZAKÁZKY	04_2007	Projektový ateliér AD s.r.o. Ing. arch. Jaroslav Daněk Husova 4, Č. Budějovice, 370 01, tel. 387 311 238 IČ 25194771, DIČ CZ25194771, mobil 605 277 998	
MĚŘÍTKO	1 : 5 000		
DATUM	Září 2011		
KRESLIL		LUKÁŠ HOLEMÝ	
ČÍSLO VÝKRESU	4a	ČÍSLO PARÉ	1

ZÁZNAM O ÚČINNOSTI

ČÍSLO JEDNACÍ	POŘIZOVATEL	SPRÁVNÍ ORGÁN, KTERÝ ÚP VYDAL
usnesení č. 6/8	MAGISTRÁT MĚSTA ČESKÉ BUDĚJOVICE Odbor územního plánování OPRÁVNĚNÁ ÚŘEDNÍ OSOBA POŘIZOVATELE Ing. Luboš Laciná - vedoucí odboru	ZASTUPITELSTVO OBCE PIŠTÍN starosta - JAROSLAV HAVEL
DATUM VYDÁNÍ		
31. 10. 2011		
DATUM NABYTÍ ÚČINNOSTI		
28. 11. 2011		