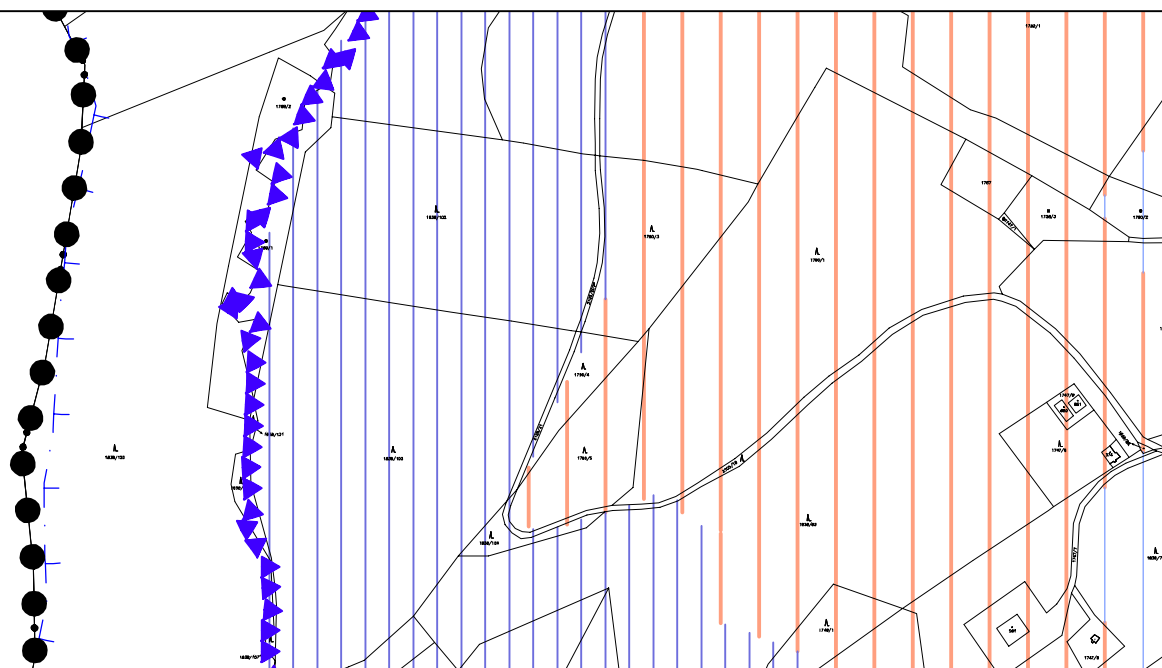

















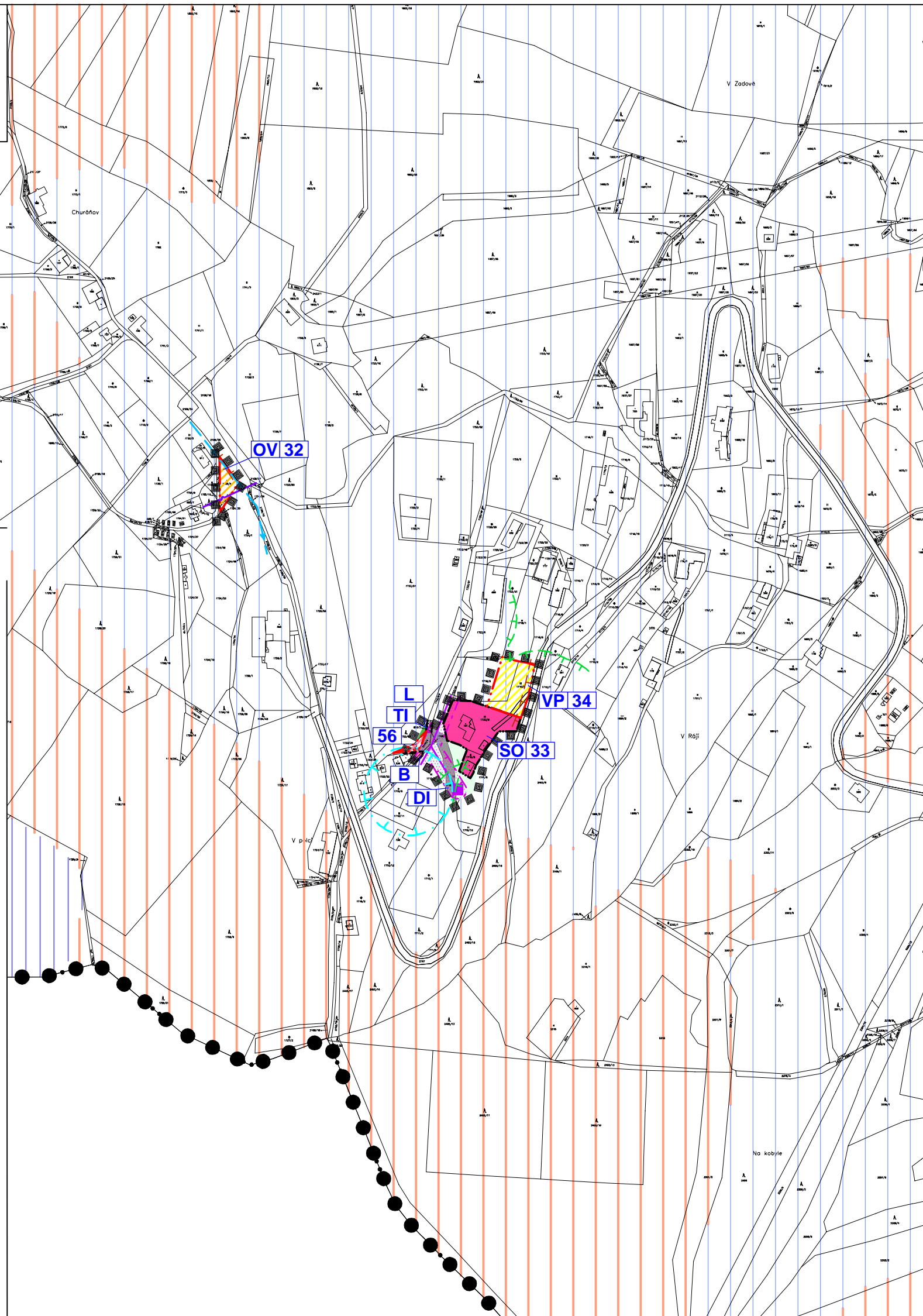


Změna č. 12 ÚPO Stachy





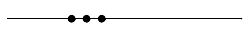









- koordinální výkres



-  HRANICE CHKO ŠUMAVA
-  VZDÁLENOST 50 M OD OKRAJE LESA
-  OCHRANNÁ ZÓNA NRBK
-  HRANICE CHOPAV
-  OCHRANNÉ PÁSMA VODNÍCH ZDROJŮ - NÁVRH Z PŘEDCHOZÍ ZM. Č.5
-  VODOVOD
-  OZNAČENÍ VYUŽITÍ PLOCHY ŘEŠENÉ ZMĚNOU Č. 12 ÚPO STACHY
-  ČÍSELNÉ OZNAČENÍ LOKALIT ŘEŠENÉ ZMĚNOU Č. 12 ÚPO STACHY
-  PLOCHY BYDLENÍ - NÁVRH Z PŮVODNÍHO ÚPO
-  PLOCHA BYDLENÍ - STAV
-  PLOCHY TECHNICKÉ INFRASTRUKTURY - STAV
-  PLOCHY DOPRAVNÍ INFRASTRUKTURY - STAV
-  PLOCHY LESNÍ - STAV
-  PLOCHY PŘÍRODNÍ - STAV
-  PLOCHY SMÍŠENÁ OBYTNÁ - STAV
-  PLOCHY OBČANSKÉHO VYBAVENÍ - NÁVRH
-  PLOCHA VEŘEJNÉHO PROSTRANSTVÍ - NÁVRH



Legenda:

-  HRANICE SPRÁVNÍHO ÚZEMÍ OBCE STACHY
-  HRANICE ŘEŠENÉHO ÚZEMÍ ZMĚNY Č. 12 ÚPO STACHY
-  HRANICE ZASTAVĚNÉHO ÚZEMÍ
-  HRANICE ZASTAVITELNÝCH PLOCH
-  HRANICE KATASTRÁLNÍHO ÚZEMÍ
-  DĚLENÍ LOKALIT ŘEŠENÝCH ZMĚNOU Č. 12 ÚPO STACHY
-  OCHRANNÉ PÁSMA SILNICE
-  OCHRANNÉ PÁSMA EL. VEDENÍ
-  EL. VEDENÍ VN 22 kV - STAV
-  TRAFOSTANICE
-  TELEKOMUNIKAČNÍ VEDENÍ
-  CHKO ŠUMAVA- I. ZÓNA
-  CHKO ŠUMAVA- II. ZÓNA
-  CHKO ŠUMAVA- III. ZÓNA

LOKALITA Č. 36 ŘEŠÍ ÚPRAVU PODMÍNEK VYUŽITÍ PLOCH S ROZDÍLNÝM ZPŮSOBEM VYUŽITÍ (VIZ TEXTOVÁ ČÁST) V ROZSAHU CELÉHO SPRÁVNÍHO ÚZEMÍ OBCE STACHY - NENÍ GRAFICKY ZNÁZORNĚNO
 LOKALITY Č. 32, 33, 34 SE NACHÁZÍ V OBLASTI EVROPSKY VÝZNAMNÉ LOKALITY ŠUMAVA ,BIOSFÉRIKÁ REZERVACE ŠUMAVA (UNESCO), CHOPAV ŠUMAVA, VE VZDÁLENOSTI 50 M OD OKRAJE LESA

ZMĚNA Č.12 ÚPO STACHY

ODŮVODNĚNÍ

KOORDINAČNÍ VÝKRES

PROJEKTOVÝ ATELIÉR AD s.r.o.
 ING. ARCH. JAROSLAV DANĚK



RAZÍTKO A PODPIS:

HUSOVA 4, Č. BUDĚJOVICE, 370 01, TEL. 387 312 513, 605 277 998
 www.atelierad.cz, atelierad@atelierad.cz, IČ 25194771, DIČ CZ25194771

ZPRACOVATEL: ING. ARCH. JAROSLAV DANĚK

KRESLIL: DANIELA LITVANOVÁ

ČÍSLO ZAKÁZKY: 5/2013

ČÍSLO VÝKRESU:

ČÍSLO PARÉ:

DATUM: ZÁŘÍ 2014

3d

1

MĚŘÍTKO: 1 : 5000

ZÁZNAM O ÚČINNOSTI

DATUM NABYTÍ ÚČINNOSTI: 26.9.2014

POŘIZOVATEL

SPRÁVNÍ ORGÁN, KTERÝ ZMĚNU Č.12 ÚPO STACHY VYDAL

OBEC STACHY
 ING. ARCH. JINDŘIŠKA KUPCOVÁ
 oprávněná osoba pořizovatele

ZASTUPITELSTVO OBCE STACHY

RAZÍTKO A PODPIS:

RAZÍTKO A PODPIS:

