











# Změna č. 2 ÚPO Halámky

Legenda:

-  HRANICE ÚZEMÍ ŘEŠENÉHO ZMĚNOU Č. 2
-  HRANICE ZASTAVĚNÉHO ÚZEMÍ
-  HRANICE ZASTAVITELNÝCH PLOCH
-  HRANICE PLOCH S ROZDÍLNÝM ZPŮSOBEM VYUŽITÍ
-  VZDÁLENOST 50 m OD OKRAJE LESA
-  OCHRANNÉ PÁSMO SILNICE
-  PLOCHA OBČANSKÉHO VYBAVENÍ - PLOCHA SPORTU - NÁVRH
-  PLOCHY SMÍŠENÉ OBYTNÉ - NÁVRH
-  PLOCHY VEŘEJNÝCH PROSTRANSTVÍ - NÁVRH
-  OZNAČENÍ NAVRŽENÉ LOKALITY ZMĚNOU Č. 2

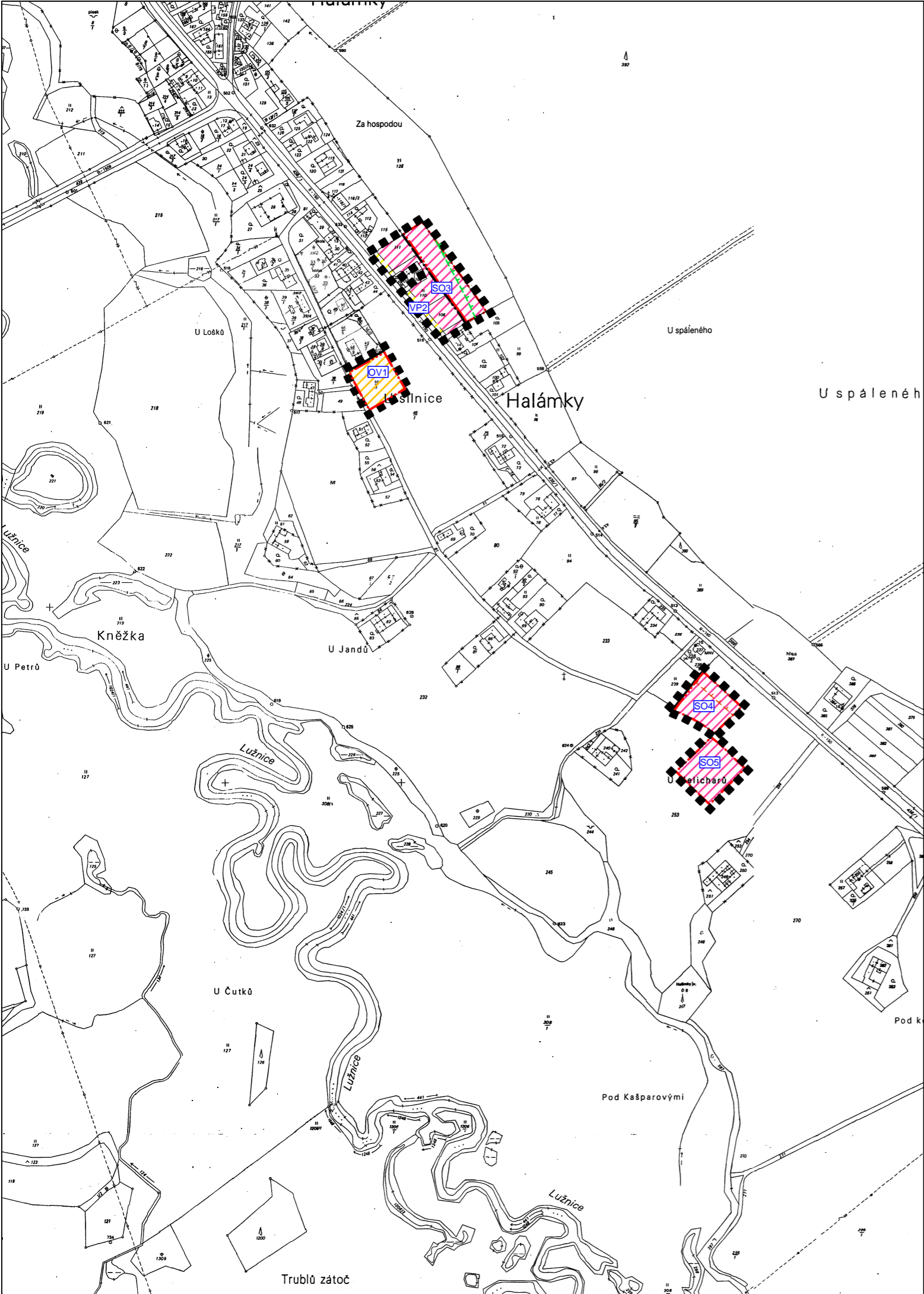
LOKALITY ŘEŠENÉ ZMĚNOU Č. 2 ÚPO HALÁMKY SE CELÉ NACHÁZÍ: CHOPAV Třeboňská pánev

III. ZÓNA CHKO

OBLAST KRAJINNÉHO RÁZU

MÍSTO KRAJINNÉHO RÁZU

OP RTH TŘEBOTOVICE



## Změna č. 2 ÚPO Halámky

ČÁST	ODŮVODNĚNÍ		
VÝKRES	KOORDINAČNÍ VÝKRES		
ČÍSLO ZAKÁZKY	19_2012	Projektový ateliér AD s.r.o. Ing. arch. Jaroslav Daněk 	
MĚŘÍTKO	1 : 5 000	Husova 4, Č. Budějovice, 370 01, tel. 387 311 238	
DATUM	Červenec 2013	IČ 25194771, DIČ CZ25194771, mobil 605 277 998	
KRESLIL	DANIEL CHLAŇ		
ČÍSLO VÝKRESU	<b>3</b>	ČÍSLO PARÉ	<b>1</b>

## ZÁZNAM O ÚČINNOSTI

ČÍSLO JEDNACÍ	POŘIZOVATEL MĚSTSKÝ ÚŘAD TŘEBOŇ Odbor územního plánování a staveb. řádu Ing. MIROSLAV ROUBAL Oprávněná úřední osoba pořizovatele	SPRÁVNÍ ORGÁN, KTERÝ ZMĚNU Č. 2 ÚPO HALÁMKY VYDAL ZASTUPITELSTVO OBCE HALÁMKY
DATUM VYDÁNÍ		
DATUM NABYTÍ ÚČINNOSTI		

