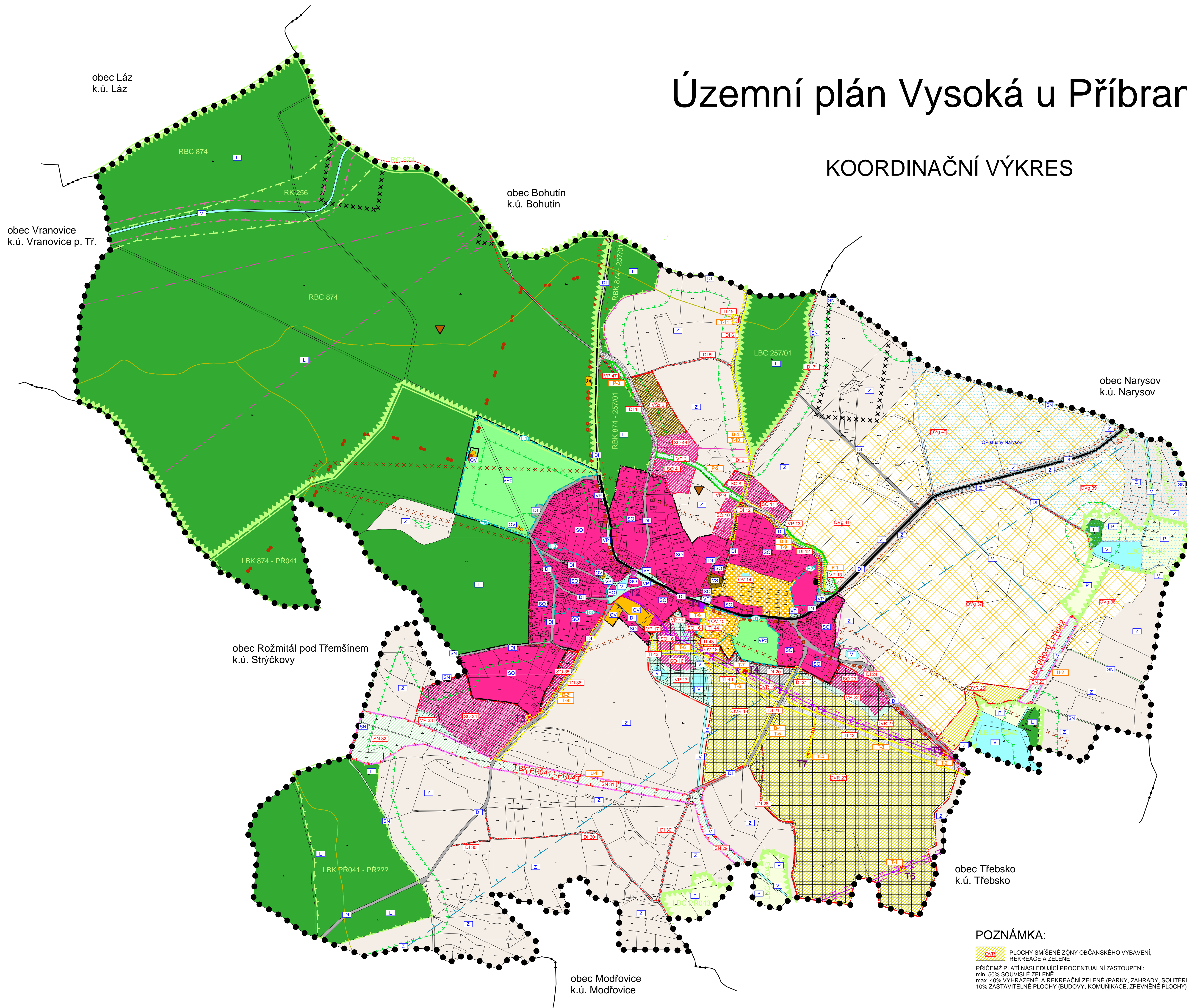



# Územní plán Vysoká u Příbramě

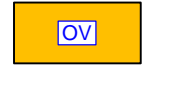















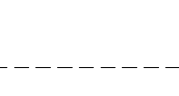







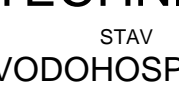



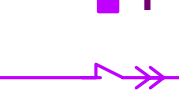











## KOORDINAČNÍ VÝKRES



**POZNÁMKA:**  
 PLOCHY SMÍŠENÉ ZÓNY OBČANSKÉHO VYBAVENÍ, REKREACE A ZELENĚ  
 PRICEMŽ PLATI NÁSLEDUJÍCÍ PROCENTUÁLNÍ ZASTOUPENÍ:  
 min. 50% SOUVISLÉ ZELENĚ  
 max. 40% VYHRAZENÉ A REKREAČNÍ ZELENĚ (PARKY, ZAHRADY, SOLITÉRNÍ PLOCHY, ALEJE, REMÍŽKY)  
 10% ZASTAVITELNÉ PLOCHY (BUDOVI, KOMUNIKAČNÍ, ZPEVNĚNÉ PLOCHY)

## LEGENDA





### PLOCHY S ROZDÍLNÝM ZPŮSOBEM VYUŽITÍ

STABILIZOVANÉ PLOCHY	PLOCHY ZMĚN	STAV	NÁVRH
			
			
			
			
			
			
			
			
			
			










### VYMEZUJÍCÍ HRANICE

	HRANICE ŘEŠENÉHO ÚZEMÍ
	HRANICE KATASTRÁLNÍHO ÚZEMÍ
	HRANICE ZASTAVĚNÉHO ÚZEMÍ
	HRANICE ZASTAVITELNÝCH PLOCH
	HRANICE PLOCH S ROZDÍLNÝM ZPŮSOBEM VYUŽITÍ
	PLOCHY, KDE ZMĚNY PROVEŘÍ REGULÁČNÍ PLÁN
	PLOCHY ŘEŠENÉ DLE DOHODY O PARCELACI






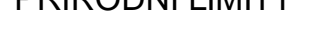










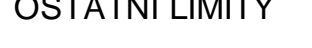


















### DOPRAVNÍ INFRASTRUKTURA


STAV	NÁVRH
	SILNICE III. TŘÍDY
	PĚŠÍ PROPOJENÍ
	CYKLISTICKÉ TRASY
	TURISTICKÉ TRASY

### TECHNICKÁ INFRASTRUKTURA

STAV	NÁVRH
	OTEVŘENÁ VODOTEČ
	ENERGETICKÉ ŘEŠENÍ - ZÁSOBOVÁNÍ EL. ENERGIÍ
	EL. VEDENÍ VN 22 KV
	TRAFOSTANICE
	EL. KABEL VN 22 KV
	SPOJE A INFORMATIKA
	ELEKTRONICKÉ KOMUNIKAČNÍ ZAŘÍZENÍ
	TELEKOMUNIKAČNÍ KABEL
	RADIORELÉOVÁ TRASA

### LIMITY VYUŽITÍ ÚZEMÍ

STAV	NÁVRH
	REGIONÁLNÍ BIOCENTRUM - vymezení ZÚR Středočeského kraje
	REGIONÁLNÍ BIOCENTRUM - vymezení ÚP Vysoká u Příbramě
	REGIONÁLNÍ BIOKORIDOR - vymezení ZÚR Středočeského kraje
	REGIONÁLNÍ BIOKORIDOR - vymezení ÚP Vysoká u Příbramě
	LOKÁLNÍ BIOKORIDOR
	PŘÍRODNÍ LIMITY
	VZDÁLENOST 50M OD OKRAJE LESA
	VODOHOSPODÁŘSKÉ LIMITY
	OCHRANNÉ PÁSMO VODNÍHO ZDRUJE 2. STUPNĚ
	TECHNICKÉ LIMITY
	OCHRANNÉ PÁSMO EL. VEDENÍ
	OCHRANNÉ PÁSMO RRS
	OCHRANNÉ PÁSMO DOPRAVNÍCH TRAS
	OCHRANNÉ PÁSMO VZLET. A PŘÍSTÁV. PROSTORŮ LETIŠTĚ Píbram - Dlouhá Lhota
	KULTURNÍ LIMITY
	PAMÁTKOVÉ CHRÁNĚNÉ OBJEKTY
	ÚZEMÍ S ESTETICKY CENNOU URBANISTICKOU HODNOTOU VČ. OZNAČENÍ
	ÚZEMÍ S ARCHEOLOGICKÝM NÁLEZY
	OCHRANNÉ PÁSMO TECH. PAMÁTKY
	OSTATNÍ LIMITY
	DOBÝVACÍ PROSTOR
	PODDOLOVANÉ ÚZEMÍ
	VYMEZENÍ VPS
	HRANICE PLOCH A KORIDORŮ VEŘEJNĚ PROSPĚŠNÝCH STAVEB
	OZNAČENÍ VEŘEJNĚ PROSPĚŠNÝCH STAVEB
	VYMEZENÍ VPO
	HRANICE PLOCH A KORIDORŮ VEŘEJNĚ PROSPĚŠNÝCH OPATŘENÍ
	OZNAČENÍ VEŘEJNĚ PROSPĚŠNÝCH OPATŘENÍ
	VYMEZENÍ VP
	HRANICE PLOCH VEŘEJNÝCH PROSTRANSTVÍ
	OZNAČENÍ VEŘEJNÝCH PROSTRANSTVÍ
	INFORMATIVNÍ ÚDAJE
	OZNAČENÍ PLOCH S ROZDÍLNÝM ZPŮSOBEM VYUŽITÍ
	ČÍSELNÉ OZNAČENÍ NAVRŽENÝCH PLOCH A JEJICH VYUŽITÍ
	HYDROLOGICKÉ ČLENĚNÍ

Územní plán Vysoká u Příbramě			
ČÁST ODŮVODNĚNÍ		KOORDINAČNÍ VÝKRES	
PROJEKTOVÝ ATELIÉR AD s.r.o. ING. ARCH. JAROSLAV DANĚK			RAZÍTKO A PODPIS: 
HUSOVA 4, C. BUDĚJOVICE, 370 01, TEL. 387 312 238, 605 277 998 www.atelierad.cz, atelierad@atelierad.cz, IČ 25194771, DIČ CZ25194771			
ZPRACOVATEL: ING. ARCH. JAROSLAV DANĚK			
KRESLIL: ING. GABRIELA ŠTÁSTNÁ			
KOOPERACE:			
ČÍSLO ZAKÁZKY: 40_2014	ČÍSLO VÝKRESU: 4	ČÍSLO PARÉ: 1	
DATUM: DUBĚN 2015			
MĚŘÍTKO: 1 : 5 000			
ZÁZNAM O ÚČINNOSTI			
DATUM NABÝTÍ ÚČINNOSTI:			
OPRÁVNĚNÁ UŘEDNÍ OSOBA POŘIZOVATELE: ING. RENATA PERGLEROVÁ pověřeny podrobněji na základě uzavřené smlouvy s obcí Vysoká u Příbramě		SPRÁVNÍ ORGÁN, KTERÝ ÚP VYDAL: ZASTUPITELSTVO OBCE VYSOKÁ U PŘÍBRAMĚ	
RAZÍTKO A PODPIS:		RAZÍTKO A PODPIS:	

