






k.ú. NOVOSEDLY U KÁJOVA


# ZMĚNA Č.5 ÚPO KÁJOV

## VÝKRES PŘEDPOKLÁDANÝCH ZÁBORŮ PŮDNIHO FONDU

### LEGENDA

-  HRANICE ÚZEMÍ REŠENÉHO ZMĚNOU Č.5 ÚPO KÁJOV
-  DĚLENÍ POZEMKŮ
-  HRANICE ZASTAVITELNÝCH PLOCH
- 8.34.41**  
**IV**  
 KÓD BPEJ  
TRÍDA OCHRANY BPEJ BPEJ  
IV. TRÍDA OCHRANY ZPF
-  HRANICE 50 M OD OKRAJE LESA
-  OZNAČENÍ LOKALIT REŠENÝCH ZMĚNOU Č.5 ÚPO KÁJOV

PŘÍLOHA Č.2 OOP - ODŮVODNĚNÍ ZMĚNY Č.5 ÚPO

ZMĚNA Č.5 ÚPO KÁJOV			
ODŮVODNĚNÍ ZMĚNY Č.5 ÚPO			
VÝKRES	VÝKRES PŘEDPOKLÁDANÝCH ZÁBORŮ PŮDNIHO FONDU		
ČÍSLO ZAKÁZKY	8_2012	Projektový ateliér AD s.r.o.	
MĚŘÍTKO	1 : 2 000	Ing. arch. Jaroslav Daněk	
DATUM	LEDEN 2017	Husova 4, Č. Badšovice, 370 01, tel. 387 311 238 IČ 25194771, DIČ CZ25194771, mobil 605 277 998	
KRESLIL	MARCELA FENCLOVÁ		
ČÍSLO VÝKRESU	<b>4</b>	ČÍSLO PARÉ	<b>1</b>

### ZÁZNAM O ÚČINNOSTI

DATUM ÚČINNOSTI ZMĚNY Č.5 ÚPO	
POŘIZOVATEL	SPRÁVNÍ ORGÁN, KTERÝ ZMĚNU Č.5 ÚPO VYDAL
OBEC KÁJOV ING. ARCH. JINDŘIŠKA KUPČOVÁ oprávněná osoba pořizovatele	ZASTUPITELSTVO OBCE KÁJOV
RAZÍTKO A PODPIS:	RAZÍTKO A PODPIS:

