









LEGENDA

-  HRANICE PLOCHY ÚZEMNÍ STUDIE DLE ÚPD
-  NAVRŽENÁ PARCELACE - PLOCHY BYDLENÍ
-  ZASTAVĚNÉ ÚZEMÍ
-  VEŘEJNÁ ZELEŇ
-  NAVRŽENÉ KORIDORY DOPRAVNÍ INFRASTRUKTURY - VOZOVKA
-  STÁVAJÍCÍ MÍSTNÍ KOMUNIKACE
-  STÁVAJÍCÍ KOMUNIKACE II. TŘÍDY
-  NAVRŽENÉ PLOCHY DOPRAVNÍ INFRASTRUKTURY - CHODNÍKY
-  PĚŠÍ PROPOJENÍ
-  ZKLIDNĚNÍ DOPRAVY
-  VJEZD NA POZEMEK
-  STÁVAJÍCÍ RETENČNÍ NÁDRŽ
-  STÁVAJÍCÍ HŘIŠTĚ
-  TERÉNNÍ HRANA
-  PŘEDPOKLÁDANÉ POLOHY VJEZDŮ
-  VYHRAZENÉ PARKOVACÍ MÍSTO
-  MÍSTO PRO UKLÁDÁNÍ TRÍDĚNÉHO ODPADU
-  ZELEŇ - STAV
-  ZELEŇ - NÁVRH
-  VEŘEJNÉ OSVĚTLENÍ - NÁVRH
-  SCHÉMATICKÉ NEZÁVAZNÉ ZNAČKY NAVRŽENÝCH OBJEKTŮ
-  NAVRŽENÝ OBJEKT NA PARCELE Č.1
-  11 POČET NAVRŽENÝCH PARCEL PRO RD
-  - PILÍŘ PRO PŘÍPOJKY ROZVODŮ

BUS

Č. BUDĚJOVICE ↔ TRHOVÉ SVINY

BUS

VED. PROJEKTANT	ZODP. PROJEKTANT	KRESLIL	KONTROLOVAL	Projektový atelier AD s.r.o. <small>Ing. arch. Janošek, Dřevák, Husova 4, C. Budařovice, 370 01 IČ: 25194771, tel. 387 311 238, mobil 605 277 998</small>		
Ing. arch. J. Daněk	Ing. arch. J. Daněk	Ing. arch. M. Kučerová				
INVESTOR	Obec Doubravice			FORMÁT	3x4	
MÍSTO STAVBY	Obec Doubravice			DATUM	10/2018	
NÁZEV STAVBY ÚZEMNÍ STUDIE DOUBRAVICE PLOCHY B-6, VP				STUPEŇ PD	Územní studie	
				MĚŘÍTKO	1:1000	
				Č. ZAKÁZKY	4_2018	
				ARCHIVNÍ Č.		
VÝKRES	URBANISTICKÉ ŘEŠENÍ			ČÍS. KOPIE	ČÍS. VÝKRESU 2	